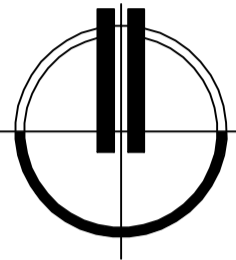


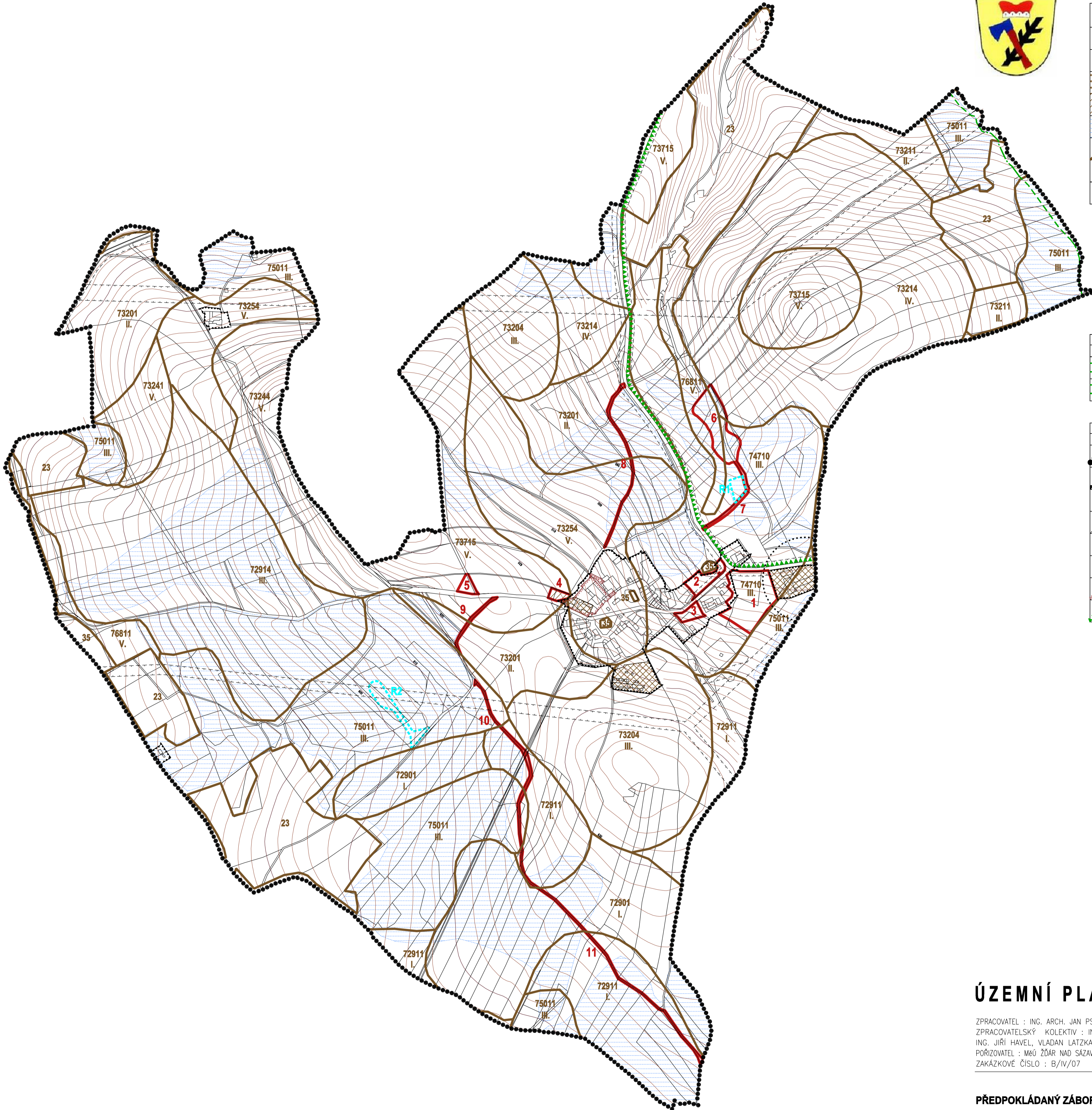


Grafické znázornění		ZÁBOR PŮDNÍHO FONDU
		Hranice ploch předpokládaného záboru ZPF
<b>1-11</b>		Označení ploch předpokládaného záboru PF
		Areál zemědělské prvovýroby - STAV
		Areál zemědělské prvovýroby - NÁVRH
		Plochy odvodnění
		Hranice BPEJ
<b>83431</b>	<b>III.</b>	Kód BPEJ / třída ochrany ZPF
<b>23,34,35</b>		Označení nebonitovaných půd



Grafické znázornění			PLOCHY ÚSES
stabiliz.	změn	rezerv	
			Lokální biokoridor funkční
			Lokální biokoridor částečně funkční

Grafické znázornění			HRANICE A OCHRANNÁ PÁSMA, DŮLNÍ DÍLA
stabiliz.	změn	rezerv	
			Hranice řešeného území
			Hranice zastavěného území k 31.1.2008
			Hranice plochy územní rezervy
			Ochr. pásmo vyplývající z právních předpisů a správních rozhodnutí
			Ochr. pásmo nevyplyvající z právních předpisů a správních rozhodnutí (dané řešením ÚP)
			Ochranné pásmo středisek živočišné výroby
			Hranice stavební uzávěry
			Hranice CHKO Žďárské vrchy

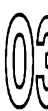


## ÚZEMNÍ PLÁN ROSIČKA - ODŮVODNĚNÍ

ZPRACOVATEL : ING. ARCH. JAN PSOTA, STUDIO P, NÁDRAŽNÍ 52, 59101 ŽDĀR NAD SÁZ. IČ: 10116435  
 ZPRACOVATELSKÝ KOLEKTIV : ING.ARCH. JAN PSOTA, ING. MARIE PSOTOVÁ, PAVEL ONDRÁČEK,  
 ING. JIŘÍ HAVEL, VLADAN LATZKA, BC. PETR PIECHULA DIS., MGR. JANA POPELOVÁ  
 POŘIZOVATEL : MěÚ ŽDĀR NAD SÁZAVOU, ODBOR ROZVOJE A ÚZEMNÍHO PLÁNOVÁNÍ, ŽIŽKOVA 227/11, ŽDĀR N./S  
 ZAKÁZKOVÉ ČÍSLO : B/IV/07 MĚŘITKO : 1: 5000 DATUM : BŘEZEN 2009

PŘEDPOKLÁDANÝ ZÁBOR PŮDNÍHO FONDU

VÝKRES ČÍSLO :



Tato projektová dokumentace nesmí být rozmnožována, distribuována či využívána bez písemného souhlasu zpracovatele.